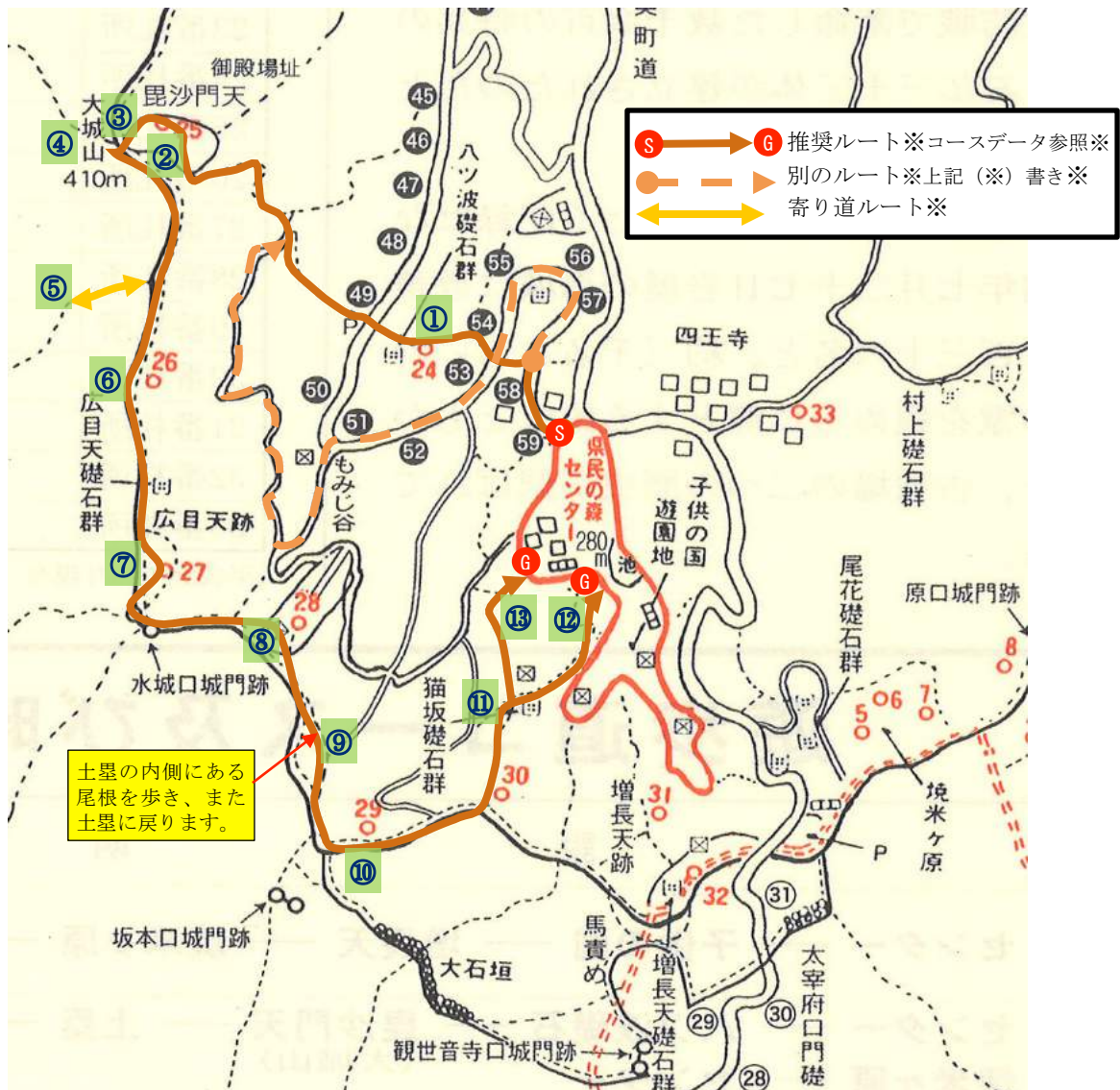


四王寺山登頂お手軽コース

～ 四王寺山に気軽に登頂し、絶景や歴史そして四季折々も楽しめます ～

コースデータ 歩行時間90分(107分) 距離約2.7km(3.6km) 高低差120m



①ハツ波礎石群



センターを出て、林道(舗装道路)を横断してハツ波礎石群に入ります。石畳の歩道があり進むと再び林道に出ます。

②毘沙門堂



毘沙門天の誘導標に従い、やや急な山道を登ると毘沙門堂に到着。毘沙門は仏教の四天王に由来するものです。その少し先が山頂です。

③大城山山頂




四王寺山の最高峰大城山の山頂（標高：410m）です。

④歴史の散歩道沿いの眺望




さらに進むと、水城跡や那珂川町方面が見えます。

⑤自然宝の道の展望台の眺望（寄り道ルート）



尾根沿いに走る大野城跡の土塁に戻り、さらに先に進むと大城自然の宝道への分岐があります。ここを約200m下ると、大野城市・那珂川町・福岡市などが一番広く見渡せます。

⑥26番石仏付近の眺望



土塁に戻り、さらに進むと、26番石仏付近のベンチから絶景が望めます。

⑦けいさし井戸



水源がないのに底に水が貯まっています。ここから、さらに、土塁沿いを下ると途中の⑧⑨⑩から各所が望めます。

⑧28番展望台からの眺望



耳納連山や基山（基肆城）方面が見渡せます。

⑨創造の森展望台からの眺望



宇美町や須恵町そして三郡山方面です。

⑩29番石仏付近からの眺望



さらに、進むと太宰府政庁が見えます。

⑪明るい広葉樹沿いの歩道



30番の石仏から左折してセンター方面に明るい広葉樹の森沿いの小径を下ります。

⑫猫坂礎石群（礎石建物跡4棟整備）



猫坂礎石群のある箇所では5月は右に折れ、⑬シラクナゲの森を、11月はそのまますぐに⑭紅葉の森を通してセンターに戻りましょう。

⑬シラクナゲの森



⑭センター付近紅葉

